



**Legende**

- Untersuchungsraum 300 m
- FFH-Gebiet
- Vogelschutzgebiet
- Landschaftsschutzgebiet
- Naturpark



**VORWEG GEHEN** RWE Power AG

Hauptstraße 2  
48128 Essen



ERM GmbH  
Hauptstraße 9  
Simeonsstraße 3  
Tel.: +49 (0) 6102 206-0  
Fax: +49 (0) 6102 206-502

Name	Datum
Bearbeiter:	KS 10/2013
Gezeichnet:	KS 10/2013
Gezeichnet:	KWH 11/2013
Geprüft:	KWH 11/2013
Frei:	KS 09.11.2013

**Kernkraftwerk Gundremmingen**

**Datenbestand Flora & Fauna**

**Übersicht Schutzgebiete**

Blaugröße	Merkmal	Skizze	Bericht	Kenn-Nr.
A3	1:10.000			1

7428-301.01 Donau-Auen zwischen Thalflingen und Höchstädt

Zuständig: RWE

Source: aerial; DigitalGlobe; GeoEye; Harbeck; USDA; Landsat; USDA; Geotop; ArcGIS; IGN; IGN; Google; and; the  
GIS User Community







## Legende





 Untersuchungsraum 300 m

### Nutzungstypen

-  Scherrasen
-  Gebüsch, Gehölze
-  Wälder
-  Acker
-  Grünland
-  Gewässer
-  Parkplatz
-  Gebäude
-  Weg, unbefestigt
-  Straße, Weg, befestigt
-  Gleisanlage
-  Absetzbecken
-  Neophytenflur
-  Ruderalflur
-  Schotterfläche

### Biotoptypen

gemäß Kartieranleitung Biotopkartierung Bayern (LfU, 2010)


-  UA Alleen, Baumreihen, Baumgruppen
-  WO Feldgehölze, naturnah
-  LR3150 Nährstoffreiche Stillgewässer ohne Schutz nach § 30 BNatSchG
-  ST Initialvegetation, trocken

Nach § 30 BNatSchG bzw. Art. 23 Abs. 1 BayNatSchG  
geschützte Biotop


-  SU Vegetationsfreie Wasserflächen
-  VH Großröhricht

Nach Art. 6d BayNatSchG (a.F. 1986) geschützte Biotop  
(nachrichtliche Übernahme aus Flachland-Biotopkartierung)

-  WA Auwälder

<b>VORWEG GEHEN RWE Power AG</b>			
Huysenallee 2 45128 Essen			
		D - 63263 Neu-Isenburg Siemensstraße 9 Tel: +49 (0) 6102/ 206-0 Fax: +49 (0) 6102/ 206-302	
	Name	Datum	<b>Kernkraftwerk Gundremmingen</b>  <b>Datenbestand Flora &amp; Fauna</b>  Biotop
Bearbeitet:	KS	11/2013	
Gezeichnet:	KS	11/2013	
Gesehen:	KWH	11/2013	
Geprüft:	KWH	11/2013	
Plot	KS	14.11.2013	
Y:\P0215675 RWE Gundremmingen EIAP decol\00_GIS_Projekte 02_Entwurf\A3_Quer_Gundremmingen_Biotop_Legende.mxd			
Blattgröße	A4	Maßstab	Status Bericht
		Karten Nr.	2.1





Sources: Iserl, DigitalGlobe, GeoEye, Helio, USDA, USGS, EPA, GEA, GEBCO, Aerial, IGN, IGN, exifstop, and line  
© S. User/Community

# Legende

--- Untersuchungsraum 300 m

Daten aus dem Bayerischen  
Fachinformationssystem Naturschutz  
(FIS-Natur)

## Amphibien

- RT Rana temporaria - Grasfrosch
- HA Hyla arborea - Laubfrosch

## Käfer

- CG Carabus granulatus - Körniger Laufkäfer

## Pflanzen

- HV Hippuris vulgaris - Tannenwedel
- AL Aconitum lycoctonum - Gelber Eisenhut
- AN Aconitum napellus - Blauer Eisenhut
- SB Scilla bifolia - Zweiblättriger Blaustern

## Vögel

- FP Falco peregrinus - Wanderfalke
- SC Sylvia communis - Dorngrasmücke

## Beobachtungsflächen ökologische Langzeituntersuchung (KLING Consult, 2006)

- Vegetation & Zoologie
- Zoologie

## Fundpunkte Büro Jakobus 2011

- BB Bufo bufo - Erdkröte

## Fundorte ERM 2013

- RT Rana temporaria - Grasfrosch
- AN Aconitum napellus - Blauer Eisenhut

## VORWEG GEHEN RWE Power AG

Hydrasallee 2  
46128 Essen



ERM GmbH  
D-43203 Neulesenberg  
Sünnenstraße 9  
43203 Essen  
Tel.: +49 (0) 201 707-2000  
Fax: +49 (0) 201 707-2002

Name	Datum	Kernkraftwerk Gundremmingen	
Berichts-Nr.	10/2013		
Geschäfts-Nr.	KS 10/2013		
Geschäfts-Nr.	KW 11/2013		
Geschäfts-Nr.	KW 11/2013		
Projekt-Nr.	KS 13.11.2013		
VORWEG GEHEN RWE Power AG Kernkraftwerk Gundremmingen Kernkraftwerk Gundremmingen Kernkraftwerk Gundremmingen Kernkraftwerk Gundremmingen			
Datenbestand Flora & Fauna			
Flora & Fauna			
Blattgröße	A3	Maßstab	1:5.000
Status	Bericht	Karten-Nr.	3